









PROGNOZA ODDZIAŁYWANIA NA ŚRODOWISKO DO PROJEKTU MIEJSCOWEGO PLANU ZAGOSPODAROWANIA PRZESTRZENNEGO

Gminy Ryńsk
dla terenu obejmującego działkę nr 1/41
w Wałyczu

- CZĘŚĆ GRAFICZNA -

Objaśnienia

-  - obszar objęty projektem planu
-  - działki ewidencyjne
-  - obręby ewidencyjne
-  - istniejąca zabudowa
-  - grunty orne klasy III
-  - linia kolejowa nr 353
-  - rowy melioracyjne
-  - kierunek spływu wód podziemnych

obręb ewidencyjny Wałycz
gm. Ryńsk

50 0 50 100 m

układ 2000 pas 6; podkład: geoportal.gov.pl;
projekt miejscowego planu zagospodarowania przestrzennego
dla terenu obejmującego działkę nr 1/41 w Wałyczu

Opracowanie:
Martyna Gruczyk
Jakub Makarewicz
Paulina Matecka
Pracownia Ochrony Środowiska
i Systemów Informacji Geograficznej
GEOECOM
Toruń, 2023 r.

6565240.0

6565540.0

6565840.0

6566140.0

6566440.0

5904090.0

5903810.0

5903530.0

5903250.0