

RYСУNEK PLANU

MIEJSCOWY PLAN ZAGOSPODAROWANIA PRZESTRZENNEGO GMINY WĄBRZEŻNO W JEDNOSTCE STRUKTURALNEJ WĄLYCZ - DZIAŁKI NR 1/19, 1/31, 1/32, 3/1, 3/2, 3/6, 3/7, 3/8, 3/11, 3/12, 3/13, 4/3, 4/8, 4/9, 4/10, 4/13, 4/14, 4/15, 4/16, 4/17, 4/18, 4/19, 4/20, 4/21, 4/22



Arkusz 1

Arkusz 2

woj.: kujawsko - pomorskie
powiat: wąbrzeski
gmina: Wąbrzeźno
obrab: WĄLYCZ

arkusz mapy nr: 345.441.212, 213, 214, 221, 223
345.443.011, 012, 013, 014, 021, 023, 061, 062

KERG: 2175-51/07



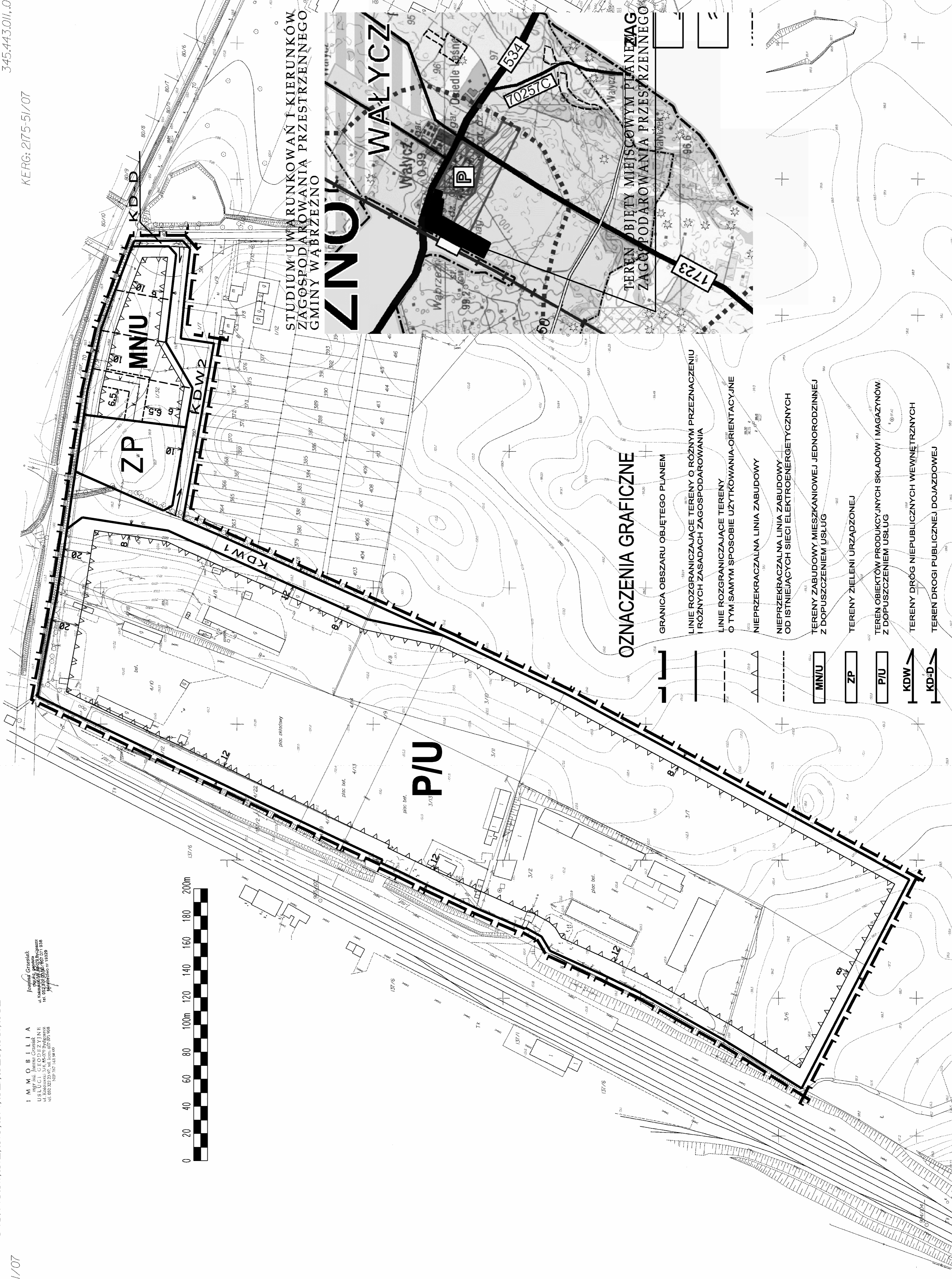
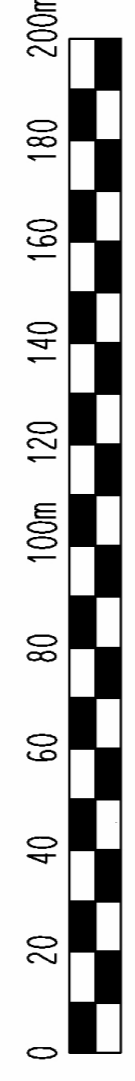
ZŁĄCZNIK NR 1
DO UCHWAŁY NR XV/841/2011
RADY GMINY WĄBRZEŻNO
Z DNIA 14 LISTOPADA 2011R.
PLAN SPORZĄDZONY PRZEZ
WOJTA GMINY WĄBRZEŻNO

woj.: kujawsko - pomorskie
powiat: wąbrzeski
gmina: Wąbrzeźno
obrab: WĄLYCZ

arkusz mapy nr: 345.441.212, 213,
345.443.011, 012

KERG: 2175-51/07

I M M O R I L I A
Urząd Gminy Wąbrzeźno
ul. Wolności 10, 85-100 Wąbrzeźno
tel. 052 233 21 00
fax 052 233 21 99
www.wabrzesko.pl



OZNACZENIA GRAFICZNE

- GRANICA OBSZARU OBJĘTEGO PLANEM
- LINIE ROZGRANICZAJĄCE TERENY O RÓŻNYM PRZEZNACZENIU I RÓŻNYCH ZASADACH ZAGOSPODAROWANIA
- LINIE ROZGRANICZAJĄCE TERENY O TYM SAMYM SPOSOBIE UŻYTKOWANIA-ORIENTACYJNE
- NIEPRZEKRACZALNA LINIA ZABUDOWY
- NIEPRZEKRACZALNA LINIA ZABUDOWY OD ISTNIEJĄCYCH SIECI ELEKTROENERGETYCZNYCH
- TERENY ZABUDOWY MIESZKANIOWEJ JEDNORODZINNEJ Z DOPUSZCZENIEM USŁUG
- TERENY ZIELENI URZĄDZONEJ
- TERENY PRODUKCJI I MAGAZYNOWANIA Z DOPUSZCZENIEM USŁUG
- TERENY DRÓG NIEPUBLICZNYCH WEWNĘTRZNYCH
- TERENY DRÓG PUBLICZNEJ DOJAZDOWEJ

STUDIUM UWARUNKOWAŃ I KIERUNKÓW
ZAGOSPODAROWANIA PRZESTRZENNEGO
GMINY WĄBRZEŻNO

ZNO
WĄLYCZ

TEREN OBJĘTY MIEJSCOWYM PLANEM ZAGOSPODAROWANIA PRZESTRZENNEGO