







MIEJSCOWY PLAN ZAGOSPODAROWANIA PRZESTRZENNEGO GMINY WĄBRZEŻNO  
DLA TERENÓW POŁOŻONYCH W MIEJSCOWOŚCI TRZCIANO  
SKALA 1 : 1 000

ZAŁĄCZNIK NR 1  
DO UCHWAŁY NR XXIII/162/2016  
RADY GMINY WĄBRZEŻNO  
Z DNIA 20 MAJA 2016r.

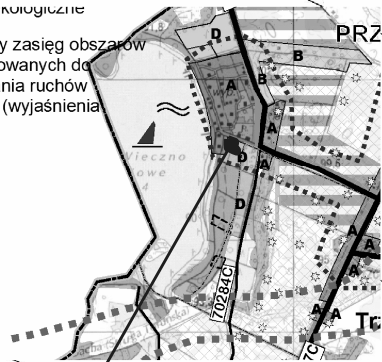
PLAN SPORZĄDZIŁ  
WÓJT GMINY WĄBRZEŻNO

- OZNACZENIA**
-  GRANICA OBSZARU OBJĘTEGO PLANEM
  -  LINIE ROZGRANICZAJĄCE TERENY O RÓŻNYM PRZEZNACZENIU LUB RÓŻNYCH ZASADACH ZAGOSPODAROWANIA
  -  LINIE ROZGRANICZAJĄCE TERENY O TYM SAMYM PRZEZNACZENIU - ORIENTACYJNE
  -  NIEPRZEKRACZALNE LINIE ZABUDOWY
  -  TEREN ZABUDOWY MIESZKANIOWEJ JEDNORODZINNEJ
  -  TERENY DRÓG WEWNĘTRZNYCH

WYRYS ZE STUDIUM UWARUNKOWAŃ I KIERUNKÓW  
ZAGOSPODAROWANIA PRZESTRZENNEGO

skala 1:5000

orientacyjny zasięg obszarów  
predysponowanych do  
występowania ruchów  
masowych (wyjaśnienia  
w tekście)



TEREN OBJĘTY MIEJSCOWYM PLANEM  
ZAGOSPODAROWANIA PRZESTRZENNEGO

