

RYСУNEK PLANU

MIEJSCOWY PLAN ZAGOSPODAROWANIA PRZESTRZENNEGO GMINY WĄBRZEŻNO DLA CZĘŚCI TERENU WSI WAŁYCZ OBEJMUJĄCEGO DZIAŁKI NR 1/36, 54/6, 1/22, 1/23, 1/24, 8/5, 7, 51, 57 SKALA 1 : 2 000

ZALĄCZNIK NR 1
DO UCHWAŁY NR XVI/85/2011
RADY GMINY WĄBRZEŻNO
Z DNIA 14 LISTOPADA 2011r.

PLAN SPORZĄDZIŁ
WÓJT GMINY WĄBRZEŻNO

Mapa sytuacyjno - wysokościowa
skala 1:5000
Arkusz 1

wzrosty terenowe
podłoża
planu sytuacyjno -
wysokościowego
KRS 015/51/07













Mapa sytuacyjno - wysokościowa
skala 1:5000
Arkusz 2

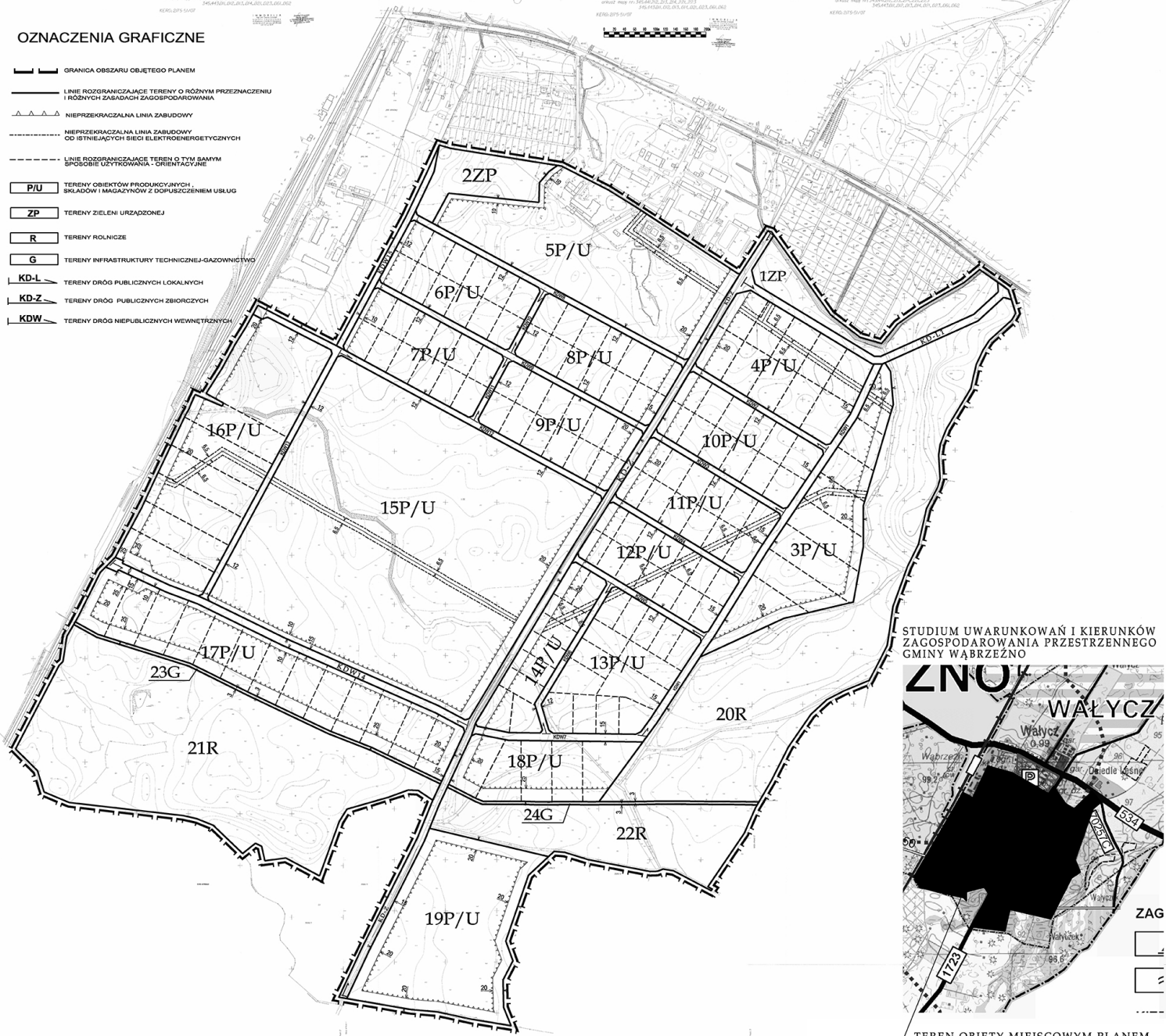
wzrosty terenowe
podłoża
planu sytuacyjno -
wysokościowego
KRS 015/51/07

Mapa sytuacyjno - wysokościowa
skala 1:5000
Arkusz 3

wzrosty terenowe
podłoża
planu sytuacyjno -
wysokościowego
KRS 015/51/07

OZNACZENIA GRAFICZNE

-  GRANICA OBSZARU OBJĘTEGO PLANEM
-  LINIE ROZGRANICZAJĄCE TERENY O RÓŻNYM PRZEZNACZENIU I RÓŻNYCH ZASADACH ZAGOSPODAROWANIA
-  NIEPRZEKACZALNA LINIA ZABUDOWY
-  LINIE ROZGRANICZAJĄCE TERENY O ISTNIEJĄCYCH SIECIACH ELEKTROENERGETYCZNYCH
-  LINIE ROZGRANICZAJĄCE TERENY O TYM SAMYM SPOBOSIE UŻYTKOWANIA - ORIENTACYJNE
-  **P/U** TERENY OBIEKTÓW PRODUKCYJNYCH, SKŁADÓW I MAGAZYNÓW Z DOPUSZCZENIEM USŁUG
-  **ZP** TERENY ZIELENI URZĄDZONEJ
-  **R** TERENY ROLNICZE
-  **G** TERENY INFRASTRUKTURY TECHNICZNEJ-GAZOWNICZEJ
-  **KD-L** TERENY DRÓG PUBLICZNYCH LOKALNYCH
-  **KD-Z** TERENY DRÓG PUBLICZNYCH ZBIORCZYCH
-  **KDW** TERENY DRÓG NIEPUBLICZNYCH WEWNĘTRZNYCH



STUDIUM UWARUNKOWAŃ I KIERUNKÓW
ZAGOSPODAROWANIA PRZESTRZENNEGO
GMINY WĄBRZEŻNO



TEREN OBJĘTY MIEJSCOWYM PLANEM
ZAGOSPODAROWANIA PRZESTRZENNEGO